




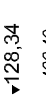
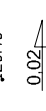
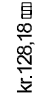




LEGENDA:

-  PROJ. PLAC MANEWROWY Z KOSTKI BETONOWEJ BRUKOWEJ
-  PRZEŁOŻENIE ISTN. NAWIERZCHNI Z KOSTKI BET. BRUKOWEJ
-  PRZEŁOŻENIE ISTN. CHODNIKA Z KOSTKI BET. BRUKOWEJ
-  PROJ. CHODNIKI I OPASKI Z KOSTKI BET. BRUKOWEJ
-  PROJ. TRAWNIKI
-  Rzędne projektowane
-  Rzędne istniejące
-  Oznaczenie spadków podłużnych
-  Proj. kratki ściekowe kan. deszczowej
-  Granica opracowania (A-D)

OBIEKT: Rozbudowa budynku Państwowej Szkoły Muzycznej I stopnia im. Witolda Lutosławskiego w Zambrowie wraz z rozbiórką i budową doziemnej linii kablowej pN zalicznikowej, doziemnej instalacji kanalizacji sanitarnej oraz budowa doziemnej instalacji kanalizacji deszczowej z zbiornikiem na wodę deszczową, na działce nr 1475 przy ul. Aleja Wojska Polskiego 4	Umowa nr 1/2014	
	PROJEKT WYKONAWCZY	
	Nr rys. D/1	Skala 1:500
Nazwa rys. PLAN SYTUACYJNO-WYSOKOŚCIOWY	podpisy	
projektant mgr inż. B. Kwiatkowski	Upr. BI/204/89	15.11.2014
projektant drogi PDL/BDI-49802/01		
sprawdzający mgr inż. K. Szmidt	Upr. BI 31/90	
sprawdzający drogi PDL/BDI-1494/01		
OSWIADCZAM, ŻE NIE DOKONAŁEM MODYFIKACJI MAPY DO CEŁÓW PROJEKTOWYCH		